



Kurzprofil

Start/Ziel

Parkplatz am
Anton-Aulke-Ring
(neben dem Rathaus)

Länge der Strecke

ca. 27 km

F3 - Sehenswertes und Aktivitäten

1 SwinGolf – SpielGolf – Boule

am Hof-Café/Hofladen Grothues-Potthoff

2 Naturschutzgebiet Venner Moor

Urwüchsige Landschaft (Reste eines ehemaligen Hochmoors, etwa 148 ha groß) mit seltener Flora und Fauna, durch Wanderwege erschlossen.
Tipp: Individuelle Führungen und jährlich wechselnde Exkursionsprogramme machen die Natur ganz nah erlebbar.

3 Kath. Pfarrkirche St. Johannes, Venne

Sehr sehenswerte kleine Kirche mit barockem Deckengemälde aus dem Jahre 1621. Die ornamentale Holzdeckenbemalung ist einzigartig in Westfalen. Figuren aus dem 15./16. Jahrhundert.
Tipp: lohnenswert ist die Führung (Innen- und Außenbesichtigung) mit Einblick in den kleinen Speicher hinter der Kirche.

4 Baumlehrpfad Ottmarsbocholt

36 Tafeln informieren an dem rund 400 m langen Pfad über verschiedene Baumarten und deren Früchte.

5 Speicher - Backhaus - Heimatmuseum, Ottmarsbocholt

Kultur, Geschichte und Brauchtum verbindet der kleine „Speiker“ (Speicher) im Ortskern miteinander. Im Obergeschoss befindet sich ein kleines Heimatmuseum und nebenan wurde in den 1990er Jahren ein typisch münsterländisches Backhaus nach historischem Vorbild ergänzt. Hier veranstaltet der Heimatverein regelmäßig Brotbacktage. Für Gruppen werden individuelle Programme und Führungen angeboten.

6 Minigolf

am Campingplatz/Gaststätte Kranencamp.

7 Schloss Senden

mit breiten Gräften und baumbestandenem Ringwall. Das schlichte Herrenhaus mit steilem Dreistabfahlgiebel münsterländischer Form, dem ältesten erhaltenen Beispiel dieser Art, wurde gegen Ende des 15. Jahrhunderts fertiggestellt. Insgesamt repräsentiert das gewachsene dreiflügelige Gebäudeensemble - das derzeit renoviert wird - fast 500 Jahre Baugeschichte. Der denkmalwerte Park zeigt Elemente des Barock- und Landschaftsgartens. Außenbesichtigungen jederzeit, Führungen: www.schloss-senden.de

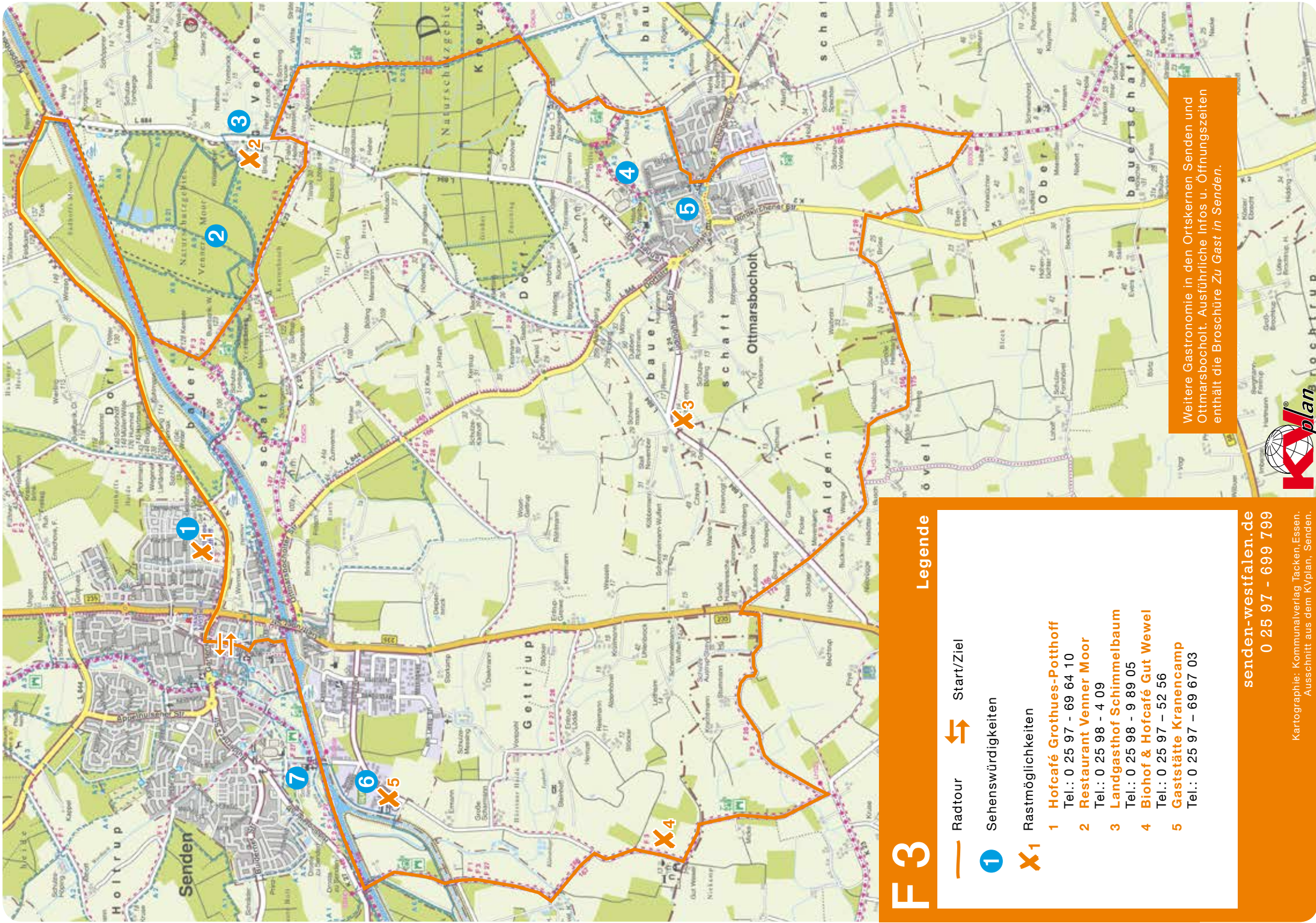
Herausgeber:

Gemeinde Senden - Touristinfo - Münsterstraße 30
48308 Senden - Tel: 0 25 97 - 699 799
senden-westfalen.de - touristinfo@senden-westfalen.de

Radwanderkarte F3





Länge: 27 km

Senden 
kommt an!



F 3

Legende

-  Radtour  Start/Ziel
-  **1** Sehenswürdigkeiten
-  **X1** Rastmöglichkeiten
- 1** **Hofcafé Grothues-Potthoff**
Tel.: 0 25 97 - 69 64 10
- 2** **Restaurant Venner Moor**
Tel.: 0 25 98 - 4 09
- 3** **Landgasthof Schimmelbaum**
Tel.: 0 25 98 - 9 89 05
- 4** **Biohof & Hofcafé Gut Wewel**
Tel.: 0 25 97 - 52 56
- 5** **Gaststätte Kranencamp**
Tel.: 0 25 97 - 69 67 03

Weitere Gastronomie in den Ortskernen Senden und Ottersbocht. Ausführliche Infos u. Öffnungszeiten enthält die Broschüre *Zu Gast in Senden*.

senden-westfalen.de
0 25 97 - 699 799

Kartographie: Kommunalverlag Tacke, Essen.
Ausschnitt aus dem **Kyplan**, Senden.

